


IZMJENA I DOPUNA REGULACIONOG PLANA "FOJNICA U ULICI MEHMEDA SPAHE"


- NACRT PLANA -

PLAN INFRASTRUKTURE - HIDROTEHNIKA

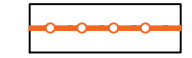
Legenda:

 GRANICA OBUHVATA PREDMETNE IZMJENE I DOPUNE REGULACIONOG PLANA "FOJNICA U ULICI MEHMEDA SPAHE" P = 4.460m²

STANJE



VODOVOD



MJEŠOVITI KOLEKTOR

OBORINSKA KANALIZACIJA

PLAN



Naručilac:
OPĆINA FOJNICA

Nosilac izrade:



Nosilac pripreme:
Služba za urbanizam, građenje, katastar i imovinsko pravne poslove Općine Fojnica

Rukovodilac projekta: Stojan Vujatović, dipl.inž.arh.
Odgovorni planer: Sava Knežić, dipl.inž.građ.
Izrada priloga: Sava Knežić, dipl.inž.građ.

Datum: juli 2020. g.
Br. protokola : 675/19

VD Generalnog direktora: Stojan Vujatović, dipl.inž.arh.

Razmjera: 1:500
Redni br. priloga: 10.